Perfiles Económicos Departamentales

Departamento de Archipiélago de San Andrés

Oficina de Estudios Económicos

Enero 2024

Perfil económico: Departamento de Archipiélago de San Andrés

Contenido

1 Aspectos generales del departamento
2 Indicadores de competitividad departamental
3 Producto Interno Bruto departamental
4 Indicadores de Pobreza
5 Estructura agrícola
6 Comercio exterior departamental
7 Turismo departamental
8 Tejido empresarial

1. Aspectos generales del departamento

Contenido

Aspectos generales del departamento de Archipiélago de San Andrés

Número municipios: 2

Extensión territorial: 53 km^2

Población (2022(p)): 62.255 habitantes

Participación en la población total (2022(p)): 0,1 %

Participación en el PIB nacional (2022(p)): 0,15 %

PIB per cápita 2022(p)*: US$8.021

Exportaciones** per cápita (2022): US$40,1

Importaciones*** per cápita (2022): US$23,7

(p) Cifras provisionales. Proyecciones poblacionales del DANE.
*PIB per cápita nacional (2022(p)): US$6.649
** Exportaciones per cápita nacionales (2022): US$1.101,1
*** Importaciones per cápita nacionales (2022): US$1.497,9

Fuente: Departamento Administrativo Nacional de Estadística (DANE). Fecha de publicación: 22 de marzo de 2023

2. Indicadores de competitividad departamental

Contenido

Índice Departamental de Competitividad - Archipiélago de San Andrés

La figura muestra el desempeño del departamento en términos de su competitividad dentro del país en los últimos años

Figura 1: Evolución del puntaje y ranking Índice Departamental de Competitividad

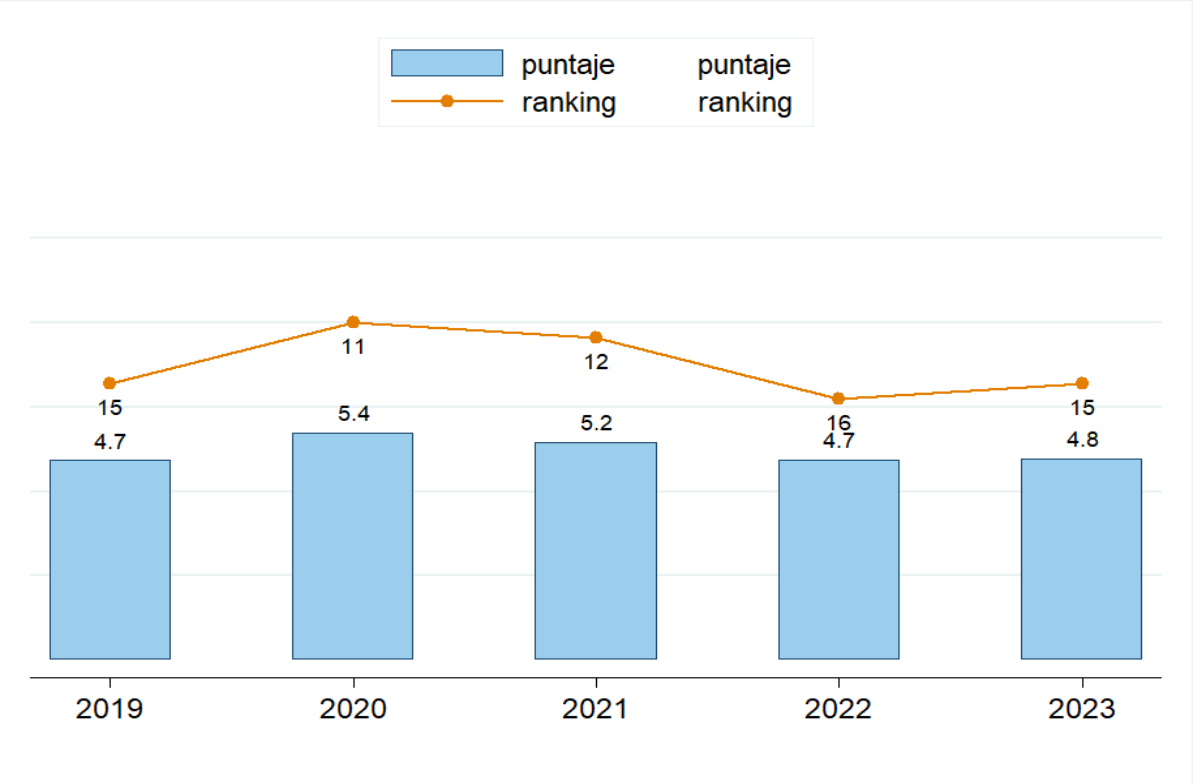

*Fuente: Consejo Privado de Competitividad (2023)
Nota: Puntaje entre 0 y 10, donde 10 representa el mayor valor.
Se incluye el recálculo publicado en la última versión para los años anteriores a 2023.

Índice Departamental de Innovación - Archipiélago de San Andrés

La figura muestra el desempeño del departamento en términos de su innovación dentro del país en los últimos años

Figura 2: Evolución del puntaje y ranking Índice Departamental de Innovación

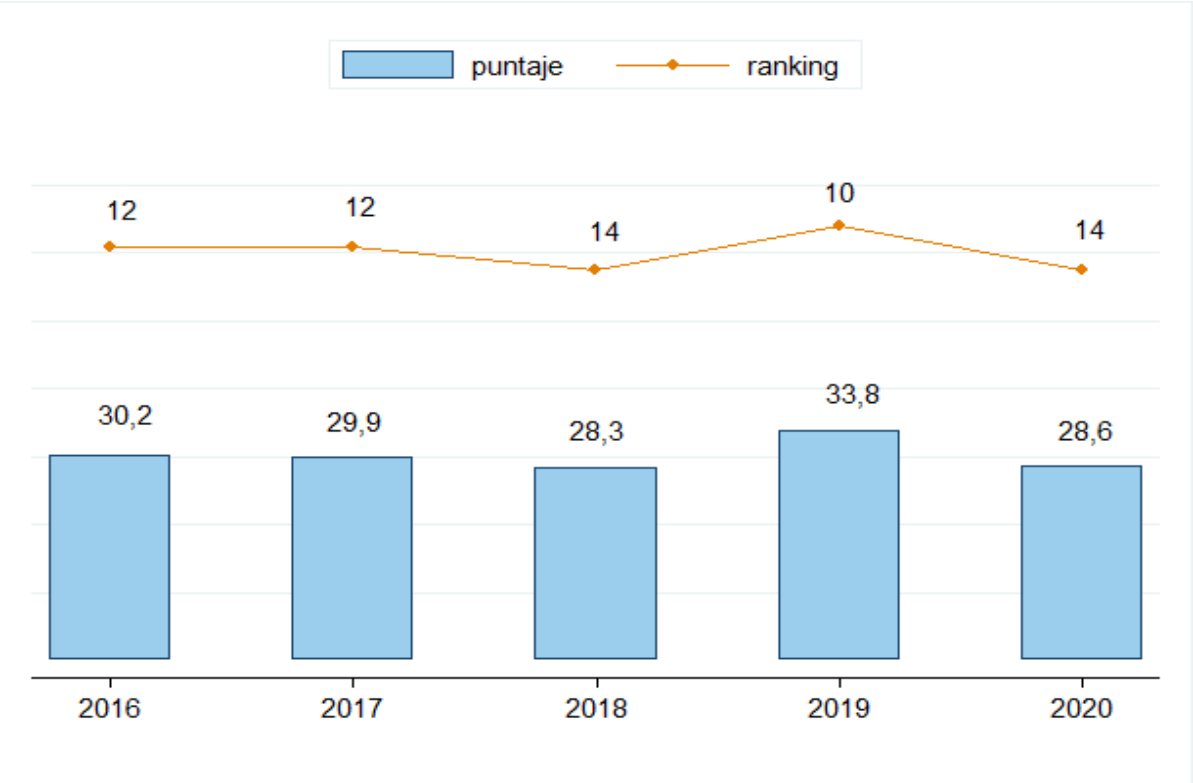

*Fuente: Departamento Nacional de Planeación.
Nota: Puntaje entre 0 y 100, donde 100 representa el mayor valor.

3. Producto Interno Bruto departamental

Contenido

PIB Archipiélago de San Andrés

La figura muestra la variación del crecimiento real el PIB del departamento frente al total de Colombia

Figura 3: Variación anual del PIB

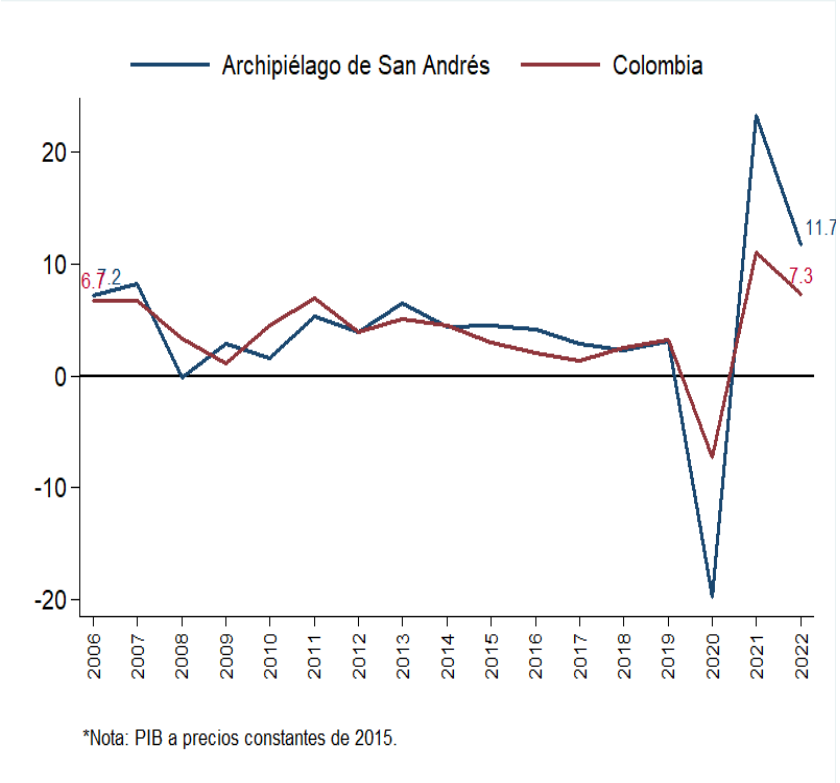

La figura muestra la participación porcentual de los sectores en el PIB del departamento frente a la composición nacional

Figura 4: Composición sectorial PIB 2022

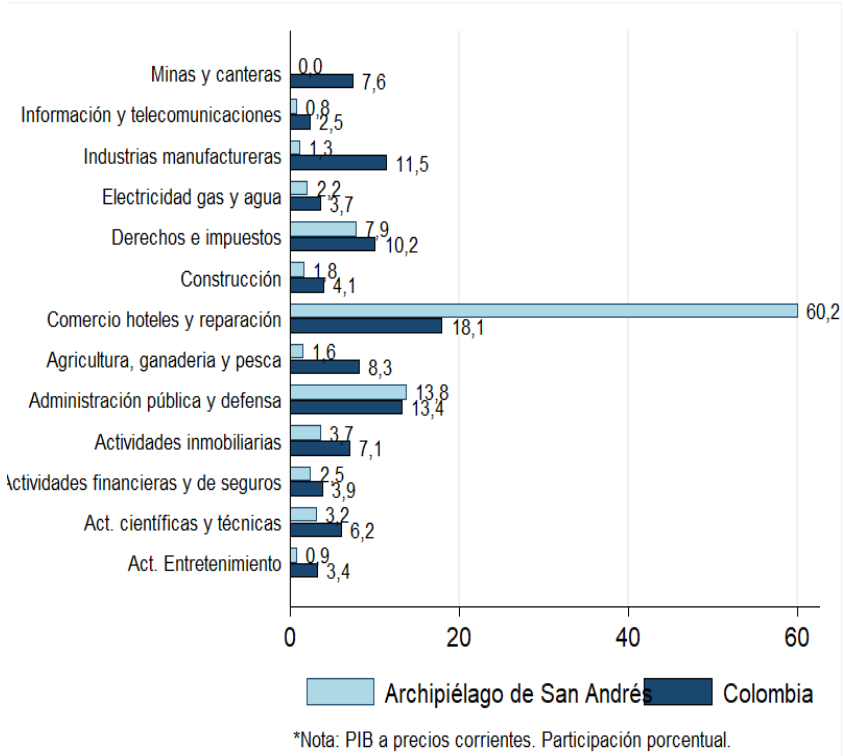

*A diciembre de 2022(pr).
Fuente: Cuentas departamentales- DANE. Fecha de Publicación: 30 de mayo de 2023.

4. Indicadores de Pobreza

Contenido

Pobreza Multidimensional: Archipiélago de San Andrés

La figura compara la posición del departamento en el ranking nacional de pobreza multidimensional y el cambio entre 2021 y 2022

Figura 5: Incidencia de Pobreza Multidimensional por departamentos

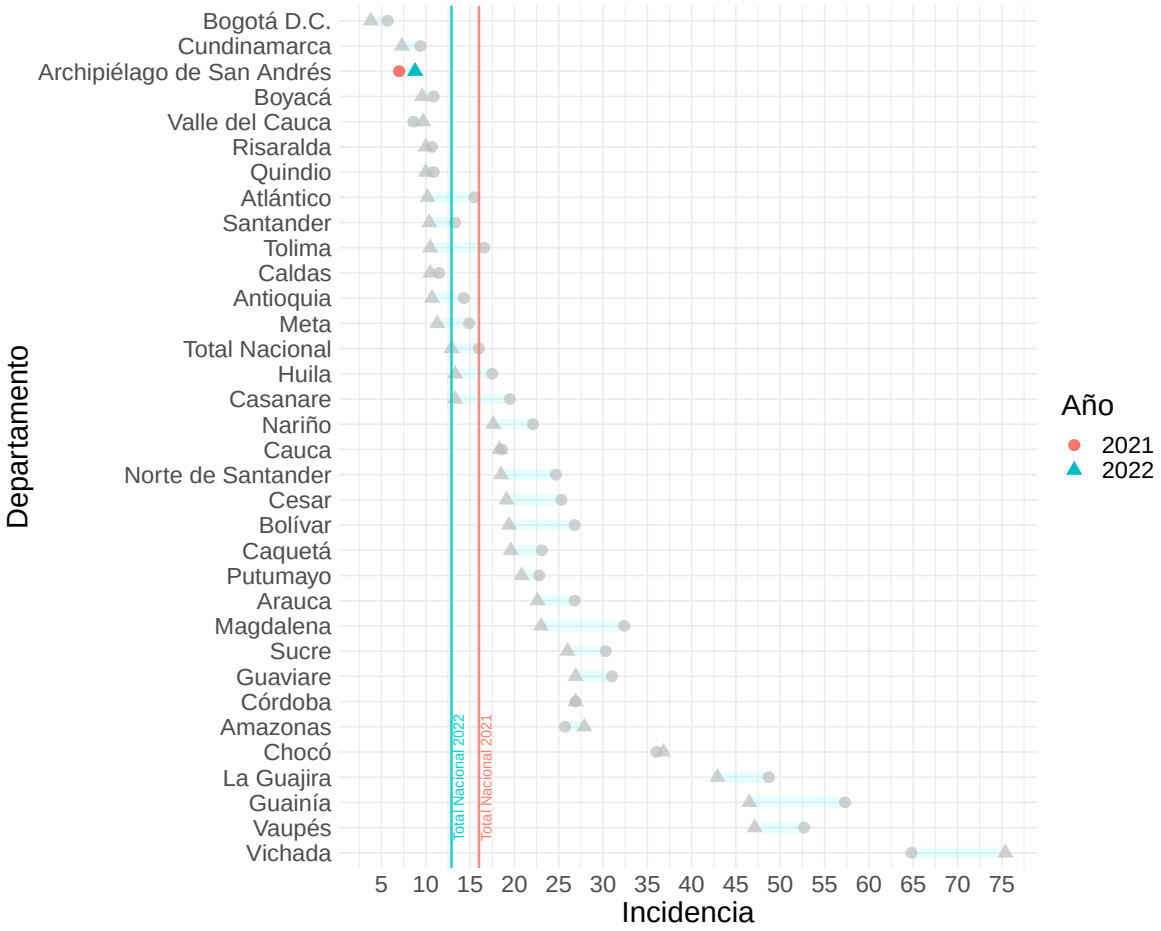

Fuente: Indice de Pobreza Multidimensional (IPM) - DANE. Fecha de Publicación: 23 de mayo de 2023.

Variables de Pobreza: Archipiélago de San Andrés

El cuadro muestra el porcentaje de privaciones por hogar según las variables utilizadas para calcular la incidencia de Pobreza Multidimensional. En 2022, *Inadecuada eliminación de excretas* fue la variable con mayor mejora en el departamento, con una caída de 10.5 puntos porcentuales.

Cuadro 1: Privaciones por hogar según variable

Variable	Total-2021	Total-2022	Cabeceras-2022	Rural-2022	Variacion
Inadecuada eliminación de excretas	72,5	62,0	62,0		-10,5
Sin acceso a fuente de agua mejorada	62,6	56,8	56,8		-5,8
Inasistencia escolar	3,2	0,7	0,7		-2,5
Rezago escolar	23,1	21,1	21,1		-2,0
Trabajo informal	60,3	58,8	58,8		-1,5
Sin aseguramiento en salud	3,4	2,1	2,1		-1,3
Barreras de acceso a servicios de salud	0,4	0,1	0,1		-0,3
Trabajo infantil	0,2	0,1	0,1		-0,1
Material inadecuado de pisos	0,4	0,5	0,5		0,1
Hacinamiento crítico	11,3	12,1	12,1		0,8
Analfabetismo	1,4	2,7	2,7		1,3
Bajo logro educativo	24,2	26,2	26,2		2,0
Material inadecuado de paredes exteriores	7,2	9,6	9,6		2,4
Desempleo de larga duración	6,8	9,7	9,7		2,9
Barreras a servicios para cuidado de la primera infancia	5,7	8,8	8,8		3,1

Fuente: Indice de Pobreza Multidimensional (IPM) - DANE. Fecha de Publicación: 23 de mayo de 2023.

Pobreza Multidimensional por municipios: Archipiélago de San Andrés

La figura compara el indicador de pobreza multidimensional entre los municipios que conforman el departamento

Figura 6: Incidencia de Pobreza Multidimensional por municipios

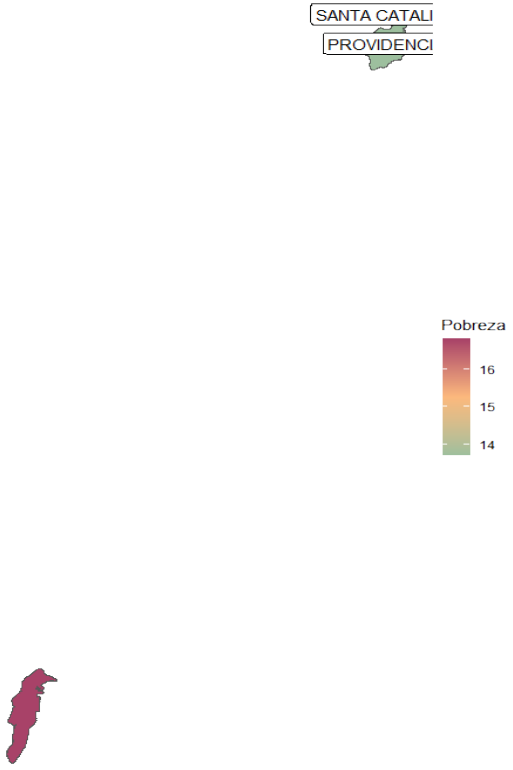

Fuente: Indice de Pobreza Multidimensional (IPM) - DANE. Fecha de Publicación: 06 de julio de 2022.

Pobreza Multidimensional por manzana: San Andrés y Providencia

Las figuras comparan el indicador de pobreza multidimensional por manzana para la zona urbana de los municipios de San Andrés y Providencia.

Figura 7: San Andrés

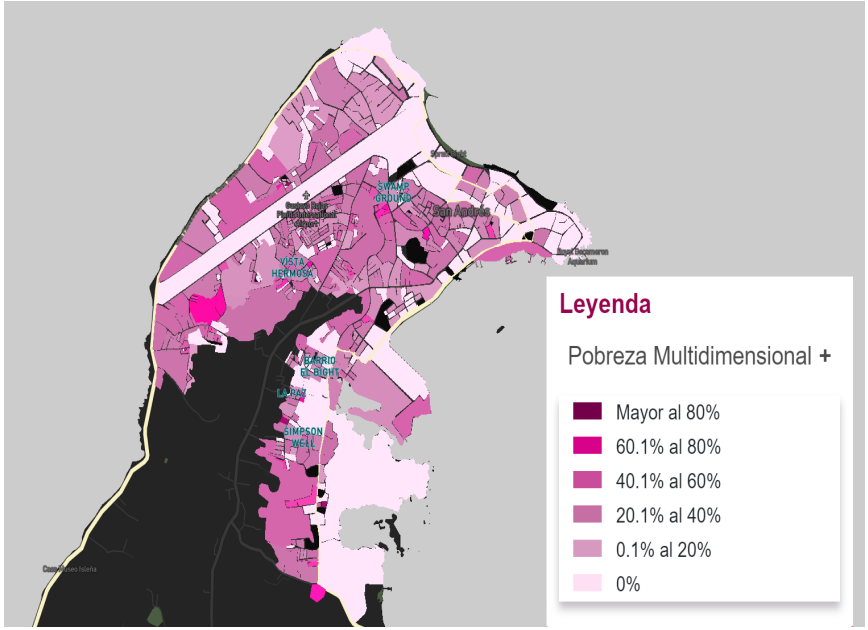

Figura 8: Providencia

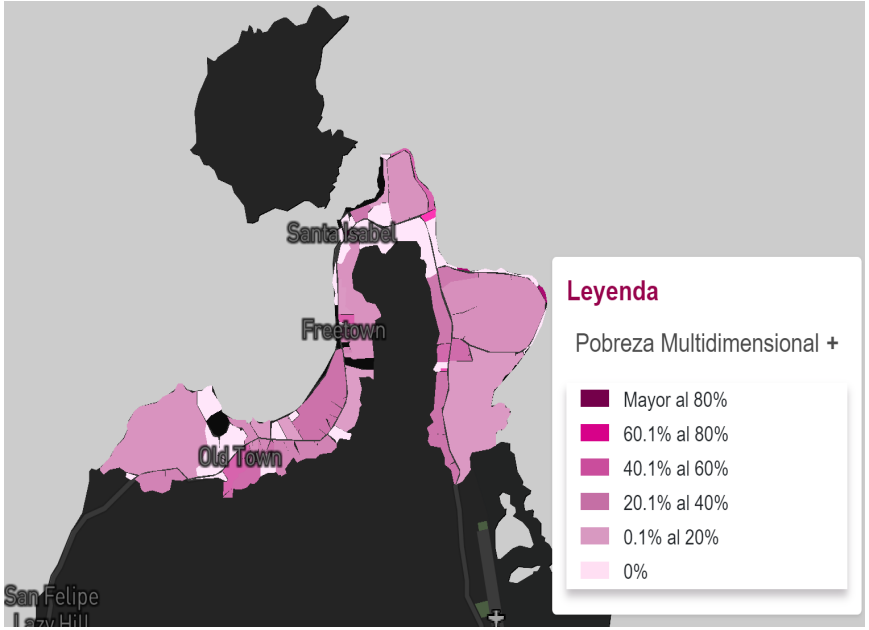

Fuente: Indice de Pobreza Multidimensional (IPM) - DANE. Fecha de Publicación: 06 de julio de 2022.

5. Estructura agrícola

Contenido

Cultivos: Archipiélago de San Andrés

La figura muestra que el coco es el principal cultivo permanente del departamento

Figura 9: Cultivos permanentes*

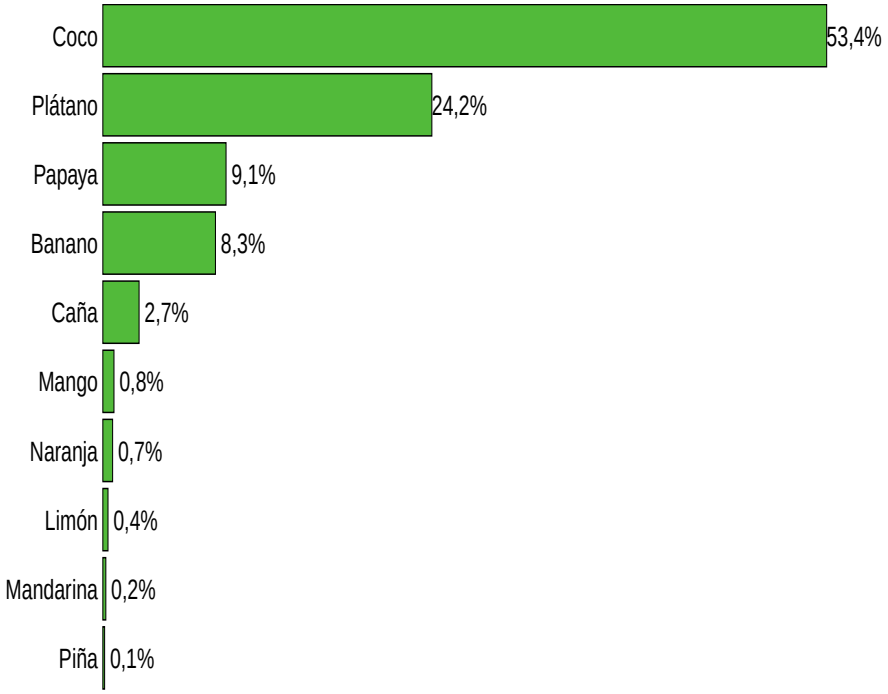

La figura muestra que la yuca es el cultivo transitorio más representativo.

Figura 10: Cultivos transitorios*

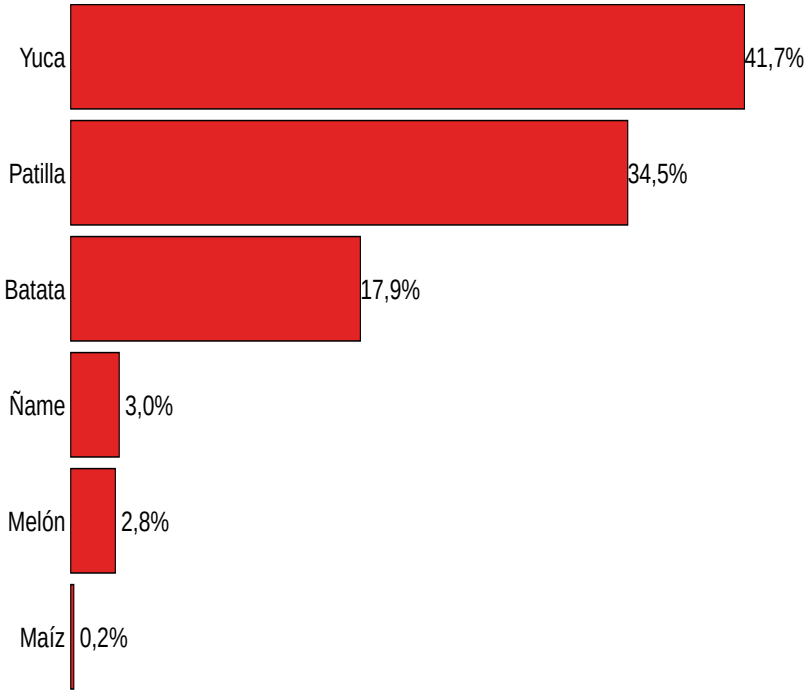

Fuente: Base Agrícola EVA - Ministerio de Agricultura y Desarrollo Rural. Fecha de Publicación: mayo de 2023
* Reporte 2022

Aptitud agropecuaria: Archipiélago de San Andrés

La figura muestra las 10 primeras cadenas productivas predominantes con mayor aptitud agropecuaria en el departamento.

Figura 11: Principales cadenas productivas predominantes por aptitud total

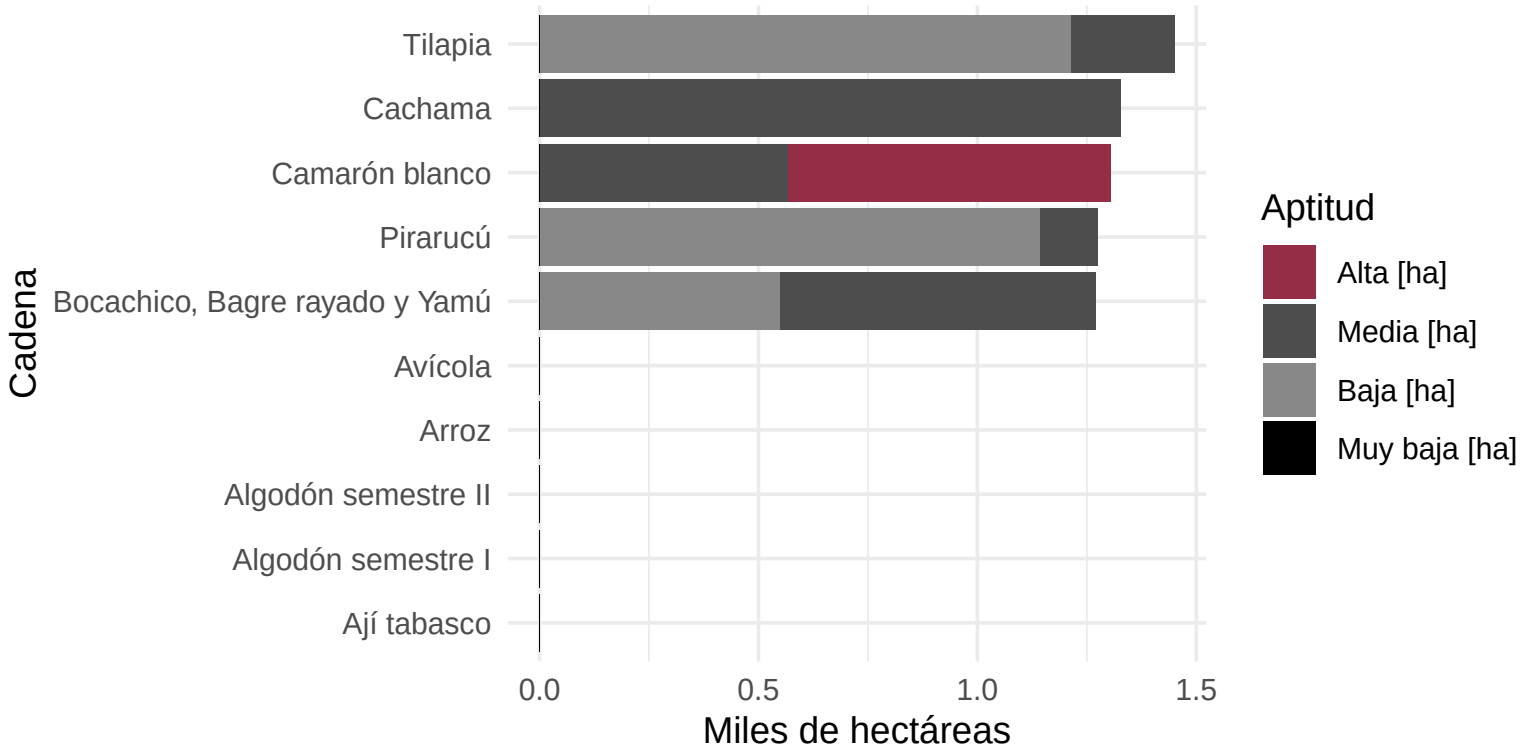

Fuente: Sistema de Información para la Planificación Rural Agropecuaria (SIPRA) - Ministerio de Agricultura y Desarrollo Rural. Fecha de Publicación: 2020.

6. Comercio exterior departamental

Contenido

Exportaciones de Archipiélago de San Andrés

La figura muestra que las exportaciones de Archipiélago de San Andrés no fueron significativas entre 2013 y 2022. A noviembre de 2023, las exportaciones siguen sin ser significativas.

Figura 12: Participación en las exportaciones totales

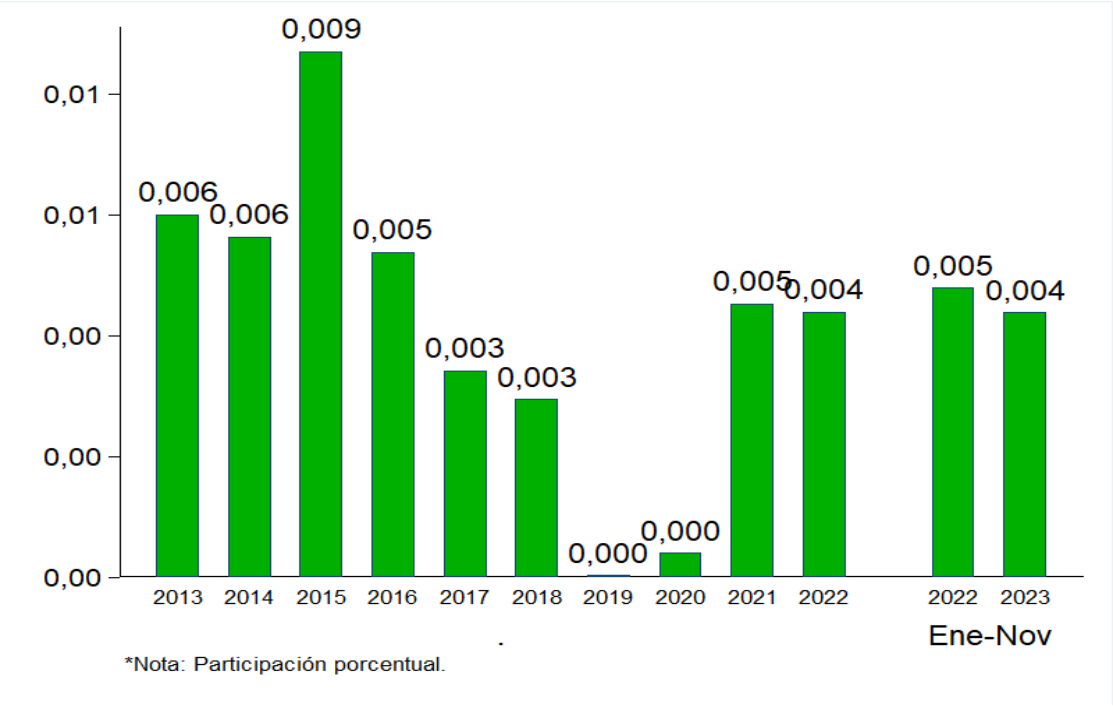

Fuente: Exportaciones DANE - DIAN. Fecha de Publicación: 5 de enero de 2024.

Exportaciones por grupo de producto Archipiélago de San Andrés

Cuadro 2: Exportaciones por grupo de producto

	Año completo				Año acumulado*			
V1	2021	2022	Var. % 22	Part. % 2022	2022	2023	Var. % 23	Part. % 2023
Total	1.871	2.499	33,6	100,0	2.499	1.974	-21,0	100,0
Minero - energético	0	0		0,0	0	0		0,0
No Minero - energético	1.871	2.499	33,6	100,0	2.499	1.974	-21,0	100,0
Industria Liviana	1.774	2.439	37,5	97,6	2.439	143	-94,1	7,2
Industria básica	2	36	1.448,0	1,4	36	0	-100,0	0,0
Maquinaria y equipo	0	23	Inf	0,9	23	1.798	7.768,8	91,1
Demás productos	0	2	Inf	0,1	2	0	-100,0	0,0
Agropecuario	89	0	-100,0	0,0	0	24	Inf	1,2
Agroindustrial	5	0	-100,0	0,0	0	0		0,0
Industria automotriz	0	0		0,0	0	9	Inf	0,5

Cifras expresadas en miles de dólares FOB.
Nota: Según clasificación MinCIT.

- El cuadro muestra que las exportaciones del departamento aumentaron 33,6 % entre 2021 y 2022.
- A noviembre de 2023, cayeron 21 % respecto al mismo periodo del año anterior.
- El mayor porcentaje de exportación se concentró en maquinaria y equipo.

*Año acumulado a noviembre.
Fuente: Exportaciones DANE - DIAN. Fecha de Publicación: 5 de enero de 2024.

Exportaciones por producto y país: Archipiélago de San Andrés

Exportaciones a noviembre, 2023

En lo corrido del año, los grupos electrógenos representaron el 61,9 % de las exportaciones del departamento.

Figura 13: Principales productos

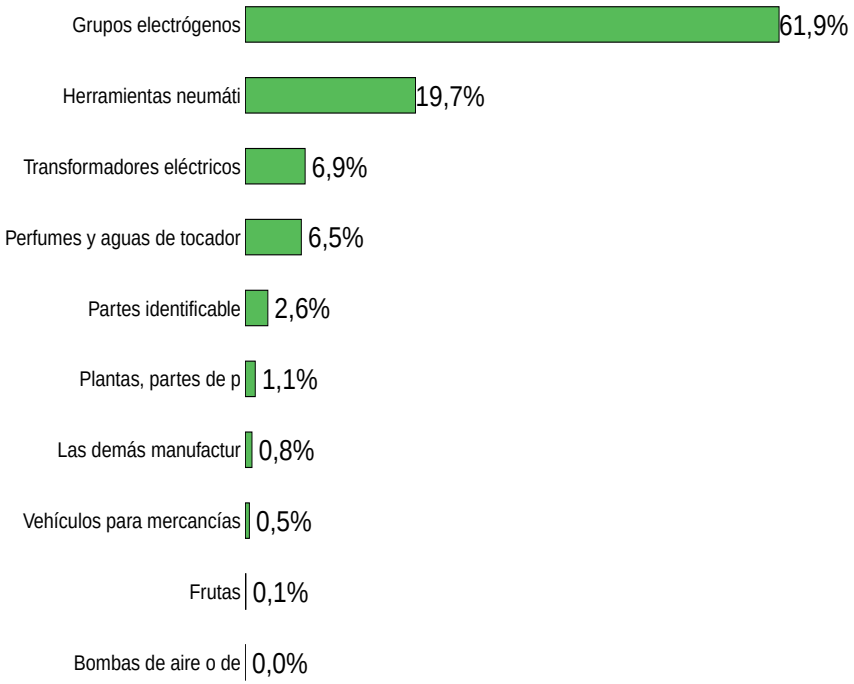

El principal destino de las ventas externas de Archipiélago de San Andrés fue Panamá.

Figura 14: Principales destinos

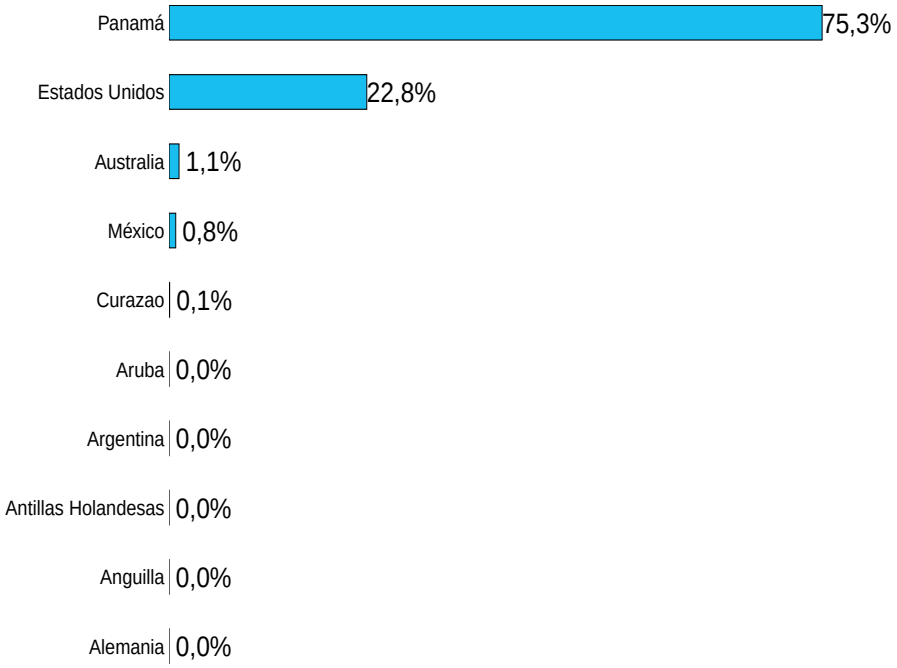

Fuente: Exportaciones DANE - DIAN. Fecha de Publicación: 5 de enero de 2024.

Importaciones de Archipiélago de San Andrés

La figura muestra que las importaciones de Archipiélago de San Andrés no fueron significativas entre 2013 y 2022. A noviembre de 2023, el departamento no registró niveles de participación significativos.

Figura 15: Participación en las importaciones totales

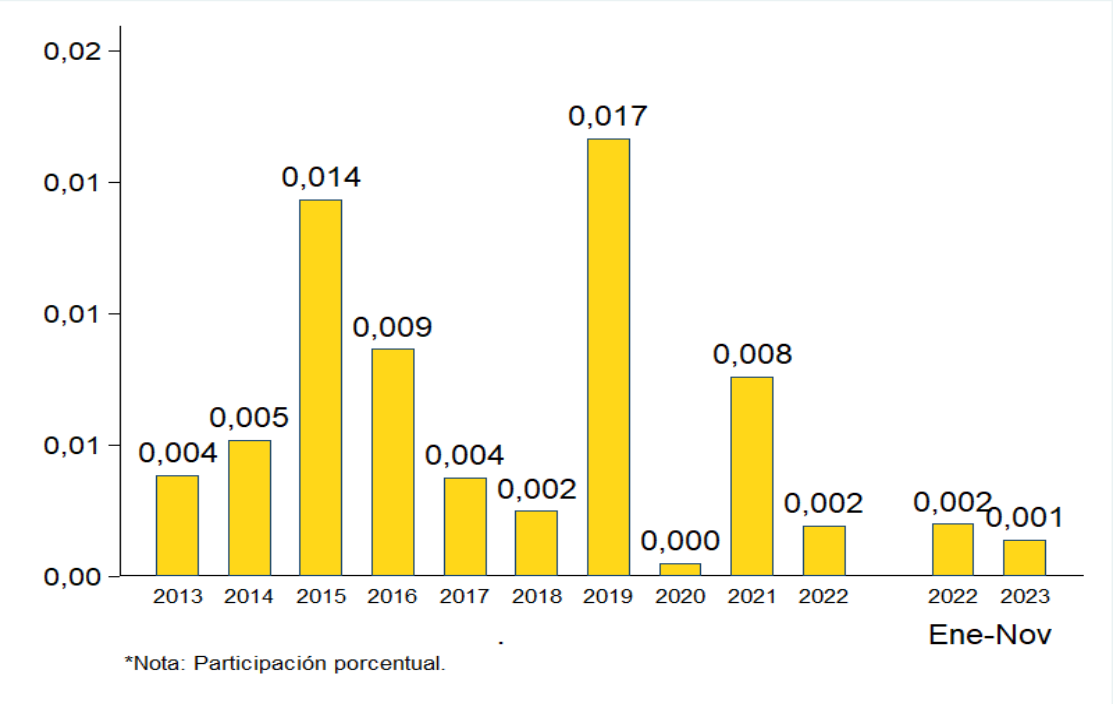

Fuente: Importaciones DANE - DIAN. Fecha de Publicación: 22 de enero de 2024.

Importaciones por grupo de producto: Archipiélago de San Andrés

Cuadro 3: Importaciones por grupo de producto

	Año completo				Año acumulado*			
V1	2021	2022	Var. % 22	Part. % 2022	2022	2023	Var. % 23	Part. % 2023
Total	4.629	1.477	-68,1	100,0	1.417	793	-44,1	100,0
Minero - energético	0	0		0,0	0	0		0,0
No Minero - energético	4.629	1.477	-68,1	100,0	1.417	793	-44,1	100,0
Maquinaria y equipo	4.511	1.341	-70,3	90,8	1.328	215	-83,8	27,1
Industria Liviana	69	98	43,5	6,7	65	509	688,0	64,2
Industria básica	49	38	-22,9	2,6	24	17	-30,0	2,1
Agropecuario	0	0		0,0	0	52	Inf	6,5
Agroindustrial	0	0		0,0	0	0		0,0
Industria automotriz	0	0		0,0	0	0		0,0
Demás productos	0	0		0,0	0	0		0,0

Cifras expresadas en miles de dólares CIF.
Nota: Según clasificación MinCIT.

- Las importaciones del departamento disminuyeron 68,1 % en 2022 con respecto a 2021.
- A noviembre de 2023, disminuyeron 44,1 % respecto al mismo periodo del año anterior.
- El mayor porcentaje de importación se concentró en productos de la industria liviana .

*Año acumulado a noviembre. Fuente: Importaciones DANE - DIAN. Fecha de Publicación: 22 de enero de 2024

Importaciones por producto y país: Archipiélago de San Andrés

Importaciones a noviembre, 2023

En lo corrido del año, los artículos para el transporte o envasados representaron el 43,4 % de las importaciones del departamento.

El principal origen de las compras externas de Archipiélago de San Andrés fue Noruega.

Figura 16: Principales productos

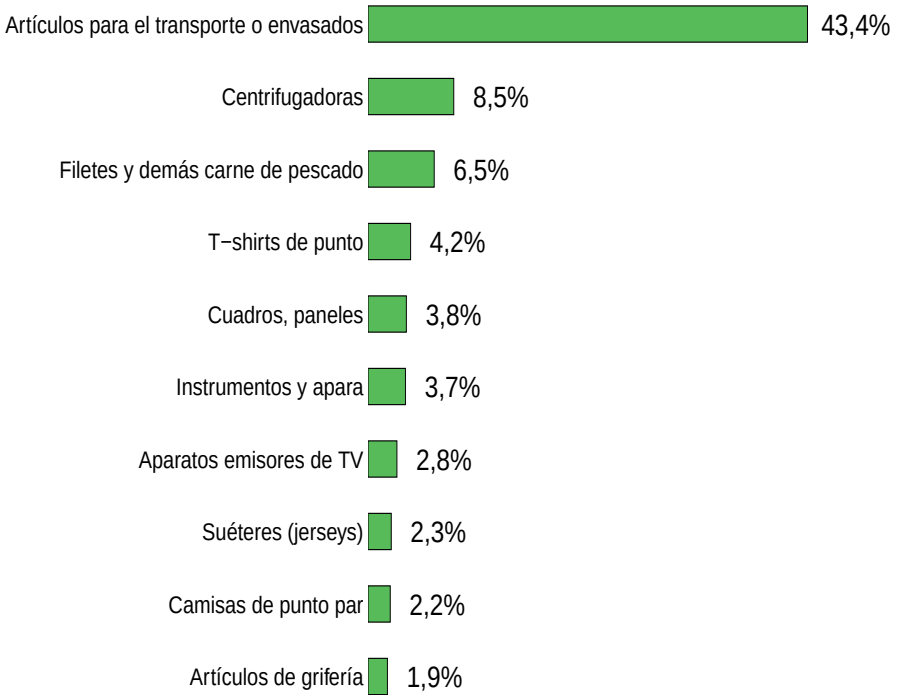

Figura 17: Principales origenes

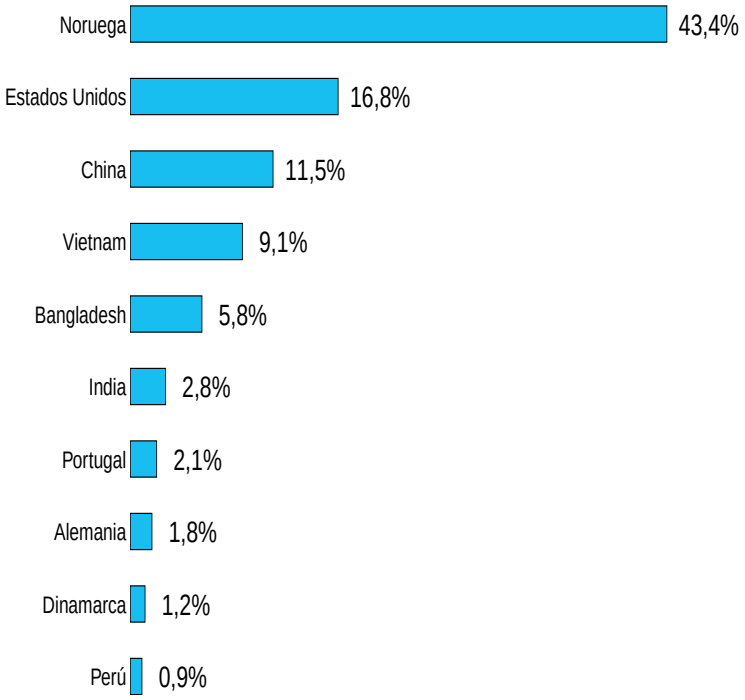

Fuente: Importaciones DANE - DIAN. Fecha de Publicación: 22 de enero de 2024

Comercio exterior por acuerdo comercial: Archipiélago de San Andrés

Cuadro 4: Exportaciones

Acuerdo	*Miles dólares FOB* 2022	2023	Var. %	Part. % 2023
Estados Unidos	25	450	1.700,0	22,8
México	0	15	Inf	0,8
Unión Europea	0	0		0,0
CAN	2	0	-100,0	0,0
Mercosur	0	0		0,0
Chile	0	0		0,0
Corea del Sur	0	0		0,0
Puerto Rico	7	0	-100,0	0,0
Triángulo Norte	0	0		0,0
Canadá	0	0		0,0
Venezuela	0	0		0,0
Israel	0	0		0,0
Reino Unido	0	0		0,0
Costa Rica	0	0		0,0
EFTA	0	0		0,0

EFTA: Suiza, Noruega, Islandia y Liechtenstein.

Cuadro 5: Importaciones

Acuerdo	*Miles dólares CIF* 2022	2023	Var. %	Part. % 2023
EFTA	9	347	3.755,6	43,8
Estados Unidos	33	133	303,0	16,8
Unión Europea	81	46	-43,2	5,8
CAN	0	7	Inf	0,9
Reino Unido	31	7	-77,4	0,9
Mercosur	1	2	100,0	0,3
México	0	1	Inf	0,1
Canadá	0	0		0,0
Corea del Sur	0	0		0,0
Chile	0	0		0,0
Puerto Rico	0	0		0,0
Venezuela	0	0		0,0
Triángulo Norte	0	0		0,0
Israel	175	0	-100,0	0,0
Costa Rica	0	0		0,0

EFTA: Suiza, Noruega, Islandia y Liechtenstein.

*Año acumulado a noviembre.
Fuente: Exportaciones DANE - DIAN. Fecha de Publicación: 5 de enero de 2024.
Importaciones DANE - DIAN. Fecha de Publicación: 22 de enero de 2024

7. Turismo departamental

Contenido

Visitantes no residentes: Archipiélago de San Andrés

La figura muestra que la llegada de extranjeros no residentes a Archipiélago de San Andrés representó en promedio el 3,63 % del total nacional entre 2012 y 2022. A noviembre de 2023, el departamento registró una participación inferior frente al mismo periodo del año anterior.

Figura 18: Participación en la llegada de extranjeros no residentes

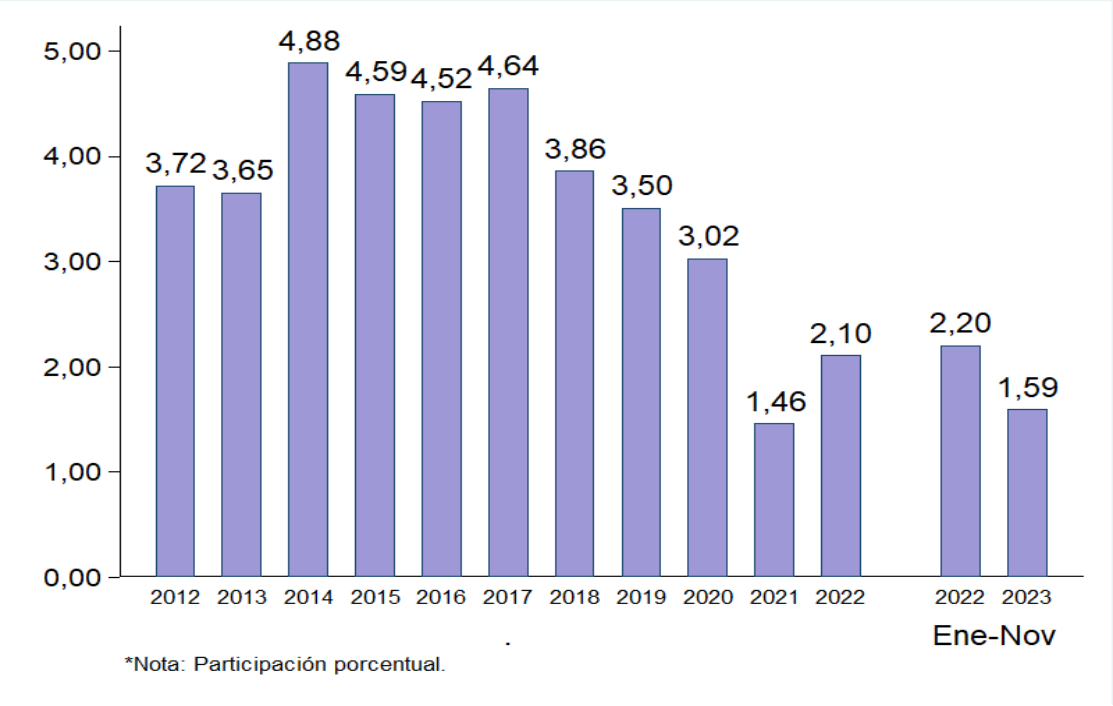

Fuente: Minsiterio de Comercio, Industria y Turismo (MINCIT) con información de Migración Colombia.

Turismo: Archipiélago de San Andrés

El cuadro muestra el comportamiento de las principales variables relacionadas con turismo: Aréa de liciencias de construcción aprobadas con destino a alojamiento, visitantes Parques Nacionales Naturales, Visitantes Extranjeros y pasajeros áreos nacionales e internacionales.

Cuadro 6: Turismo, 2023

	Año Completo			Año Acumulado*			
Indicador	2021	2022	Var. %	2022	2023	Var. %	Último Mes
Área aprobada bajo licencia de construcción con destino a alojamiento [1]	1.235	0	-100,0	0	19.106	Inf	Noviembre
Visitantes parques nacionales naturales	0	0		0	10.245	Inf	Noviembre
Visitantes extranjeros no residentes [2]	20.328	68.859	238,7	64.336	58.502		Noviembre
Pasajeros áereos nacionales	1.199.058	1.483.780	23,7	1.370.013	890.096	-35	Noviembre
Pasajeros áereos internacionales	5.282	22.959	334,7	21.288	13.212	-37.9	Noviembre

*Año acumulado según último mes disponible.
Fuente: DANE, Parques Nacionales Naturales, MINCIT - Migración Colombia, Aerocivil
-[1] A partir de agosto de 2022, la muestra pasa de una cobertura de 302 municipios a cubrir el total nacional, por lo que los datos no son comparables con el periodo anterior.
-[2] Los datos no son comparables con el año anterior debido a que se dejó de recoger la información de departamento de destino a partir de agosto de 2023.

Fecha de Publicación: 22 de enero de 2024.

Visitantes internos origen San Andrés

Las figuras muestran el número de visitantes internos (por turismo o excursionismo) que salieron de la capital del departamento, y su gasto promedio respectivo

Figura 19: Visitantes internos origen San Andrés

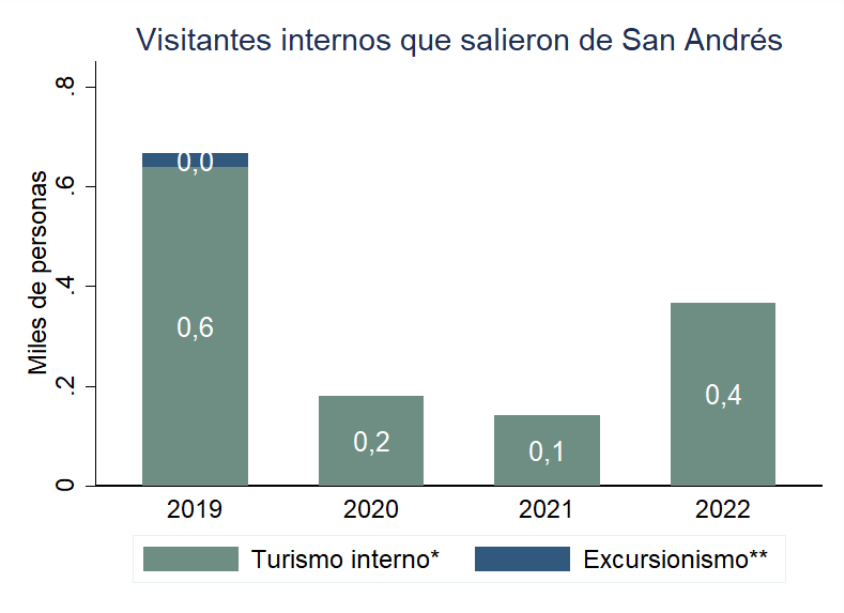

Figura 20: Gasto promedio diario

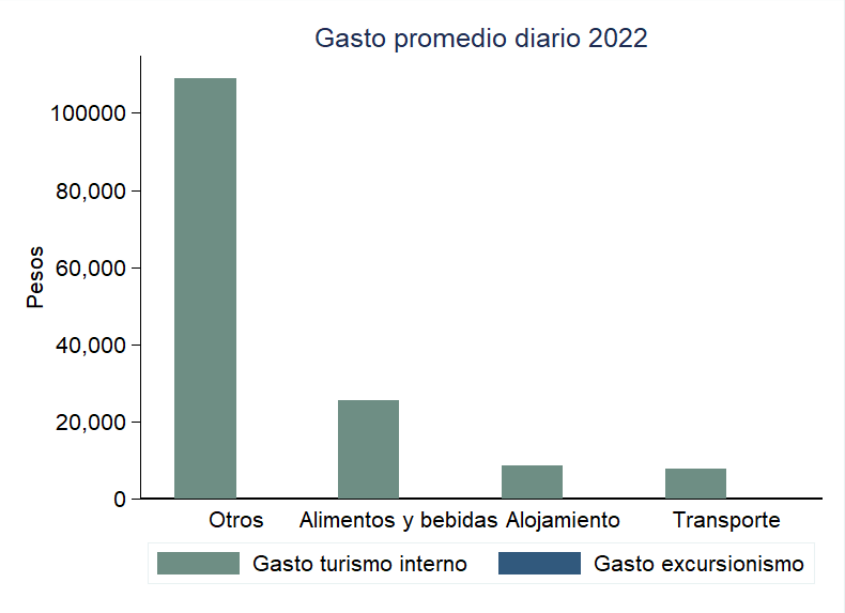

*Turismo interno hace referencia a la población de 10 años y mayores de 10 años que viajó dentro del país y pernoctó por lo menos una noche.
**Excursionismo hace referencia a la población de 10 años y mayores de 10 años que viajó dentro del país y no pernoctó.
Fuente: Encuesta de Gasto Interno en Turismo (EGIT) 2022 - DANE: 24 principales ciudades y áreas metropolitanas.

Visitantes internos destino Archipiélago de San Andrés

Las figuras muestran el número de visitantes internos (por turismo o excursionismo) cuyo destino es el departamento, y su ciudad de origen

Figura 21: Visitantes internos destino Archipiélago de San Andrés

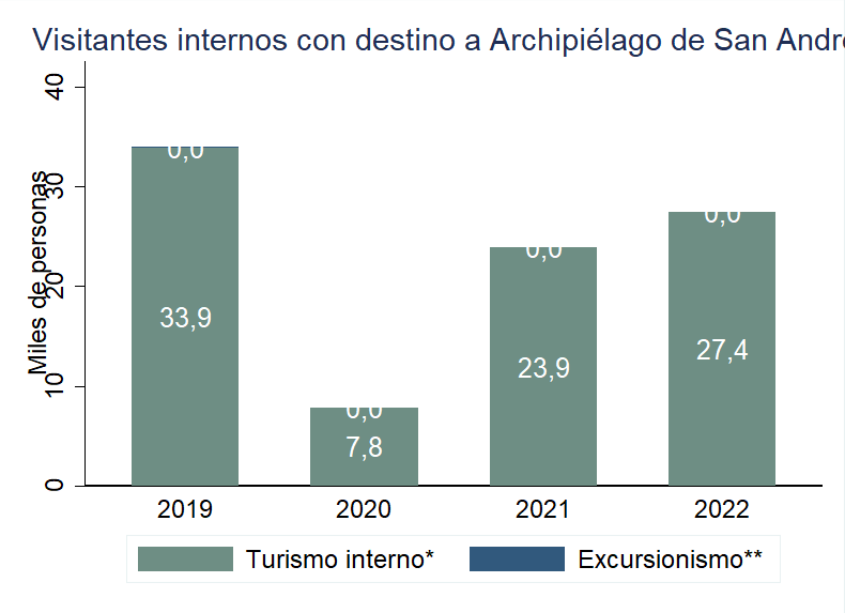

Figura 22: Principales ciudades de origen

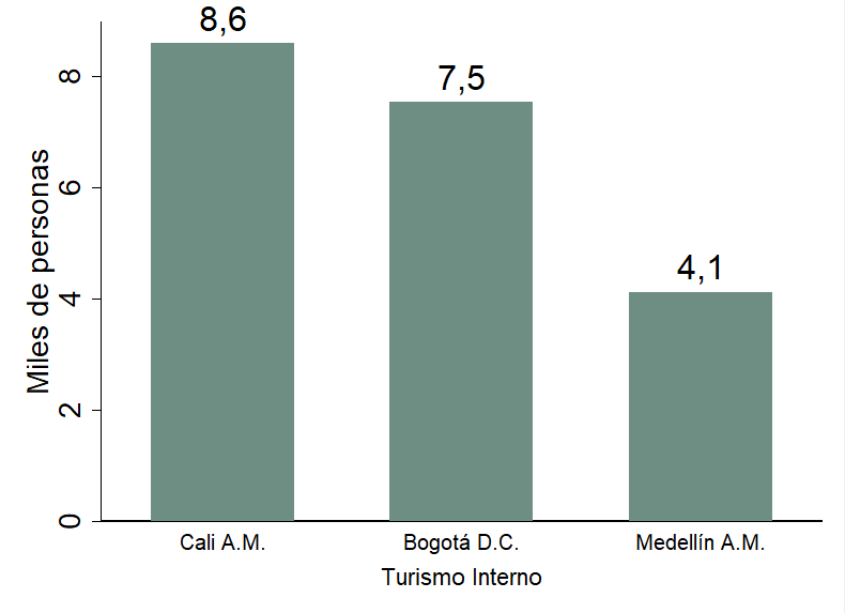

*Turismo interno hace referencia a la población de 10 años y mayores de 10 años que viajó dentro del país y pernoctó por lo menos una noche.
**Excursionismo hace referencia a la población de 10 años y mayores de 10 años que viajó dentro del país y no pernoctó.
Fuente: DANE - Encuesta de Gasto Interno en Turismo (EGIT) 2022 - DANE: 24 principales ciudades y áreas metropolitanas.

Ocupación de alojamientos: Archipiélago de San Andrés

La figura muestra el porcentaje de ocupación de alojamiento mensual en el departamento

Figura 23: Ocupación mensual alojamiento a noviembre, 2023

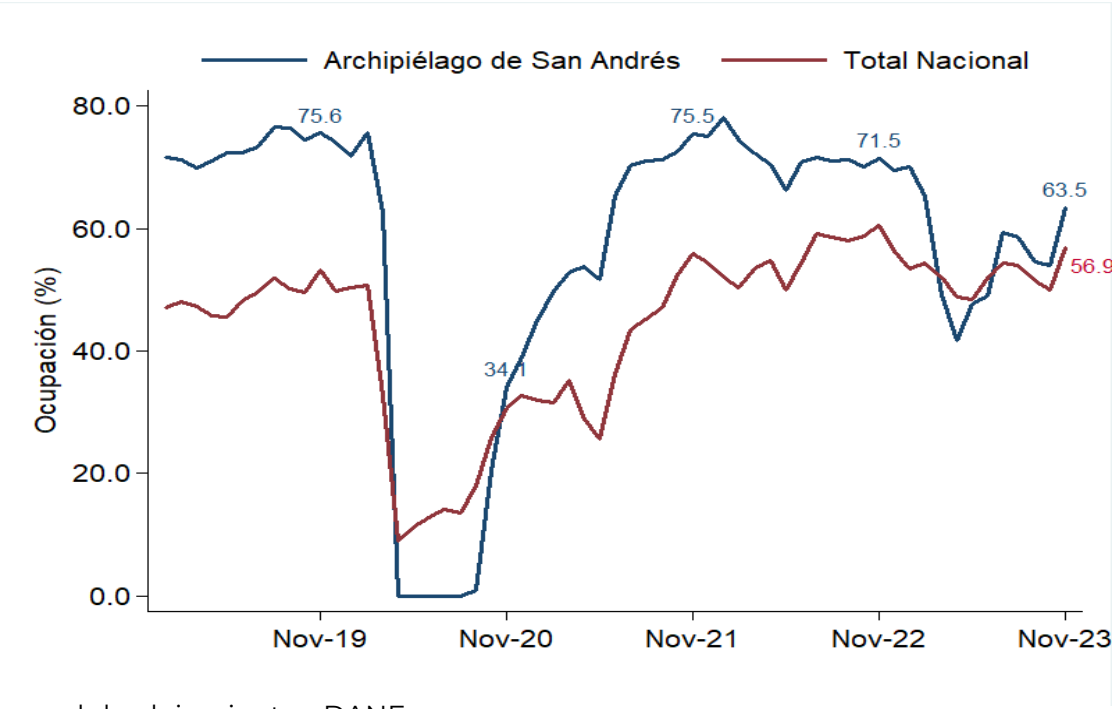

Fuente: Encuesta mensual de alojamiento - DANE.

Ingresos y personal ocupado

Sector alojamiento: Archipiélago de San Andrés

La figura muestra la variación mensual de los ingresos del sector de alojamiento relacionados con el departamento

Figura 24: Variación anual de ingresos - noviembre, 2023*

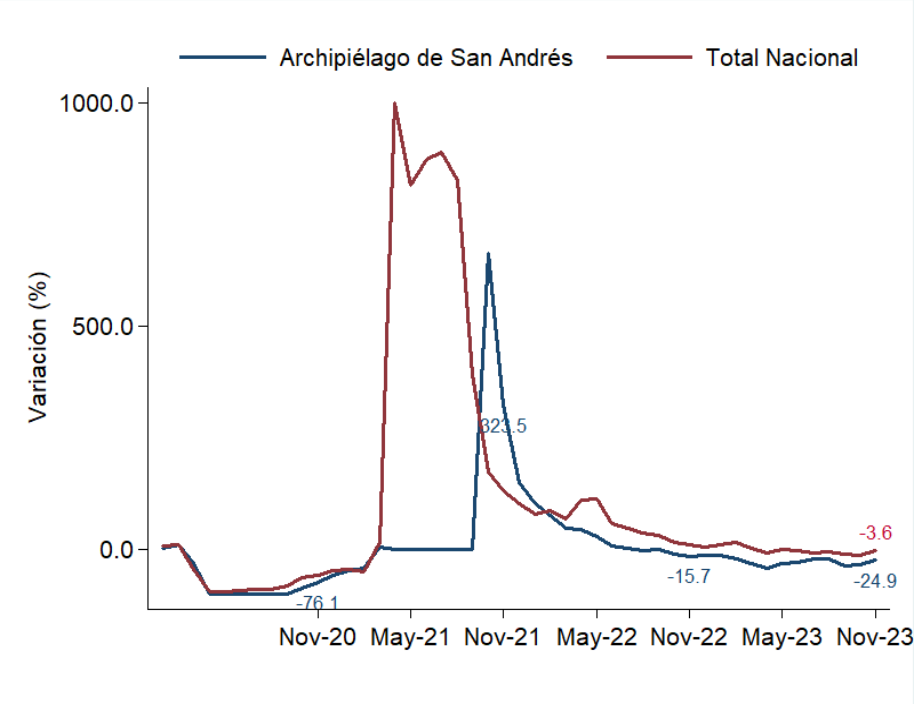

La figura muestra la variación mensual del personal ocupado del sector de alojamiento relacionado con el departamento

Figura 25: Variación anual del personal ocupado - noviembre, 2023*

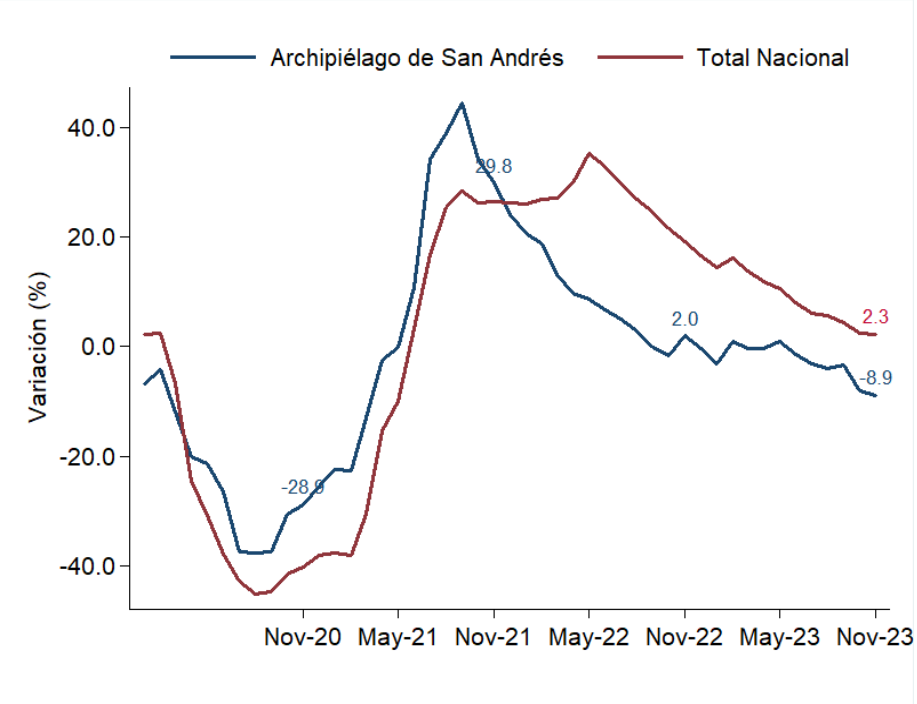

Nota: Para los meses de agosto y septiembre de 2021 la variación anual de los ingresos del Archipiélago de San Andrés es superior a 10.000 %
Fuente: Encuesta mensual de alojamiento - DANE.

8. Tejido empresarial

Contenido

Tejido empresarial: Archipiélago de San Andrés

El figura muestra la densidad por municipios del número de empresas por municipios que hay en el departamento

Figura 26: Empresas con matricula mercantil activa por municipios

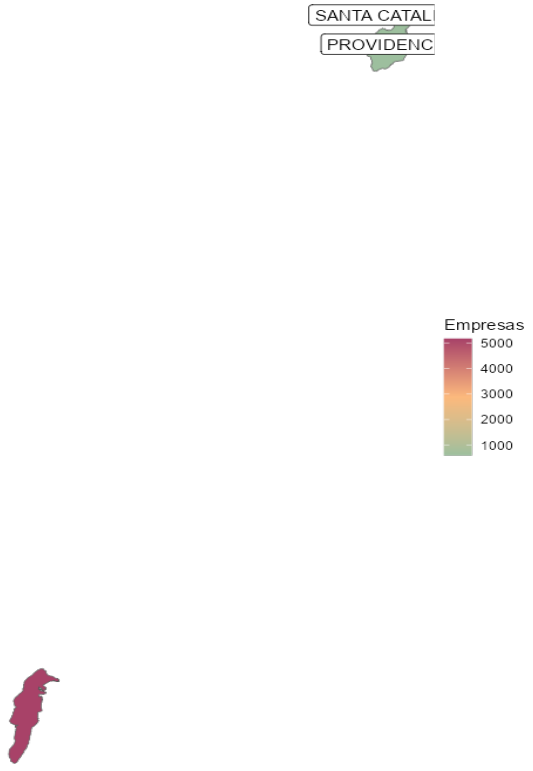

A noviembre de 2023 se reportaron 5.769 empresas con matricula mercantil activa.

Fuente: RUES-Confecámaras. Cálculos: OEE-MinCIT. Fecha de corte: 30 de noviembre de 2023.

Tejido empresarial por actividades: Archipiélago de San Andrés

El cuadro muestra el número de empresas activas en el departamento por cada una de las secciones de la Clasificación industrial internacional uniforme de todas las actividades económicas (CIIU).

Cuadro 7: Empresas por actividad económica (Secciones de CIIU)

Sección	Secciónddescripción	Empresas
Sección A	Agricultura, Ganadería, Caza, Silvicultura Y Pesca	47
Sección C	Industrias Manufactureras	363
Sección D	Suministro De Electricidad, Gas, Vapor Y Aire Acondicionado	8
Sección E	Distribución De Agua; Evacuación Y Tratamiento De Aguas Residuales, Gestión De Desechos Y Actividades De Saneamiento Ambiental	52
Sección F	Construcción	280
Sección G	Comercio Al Por Mayor Y Al Por Menor; Reparación De Vehículos Automotores Y Motocicletas	2.051
Sección H	Transporte Y Almacenamiento	176
Sección I	Alojamiento Y Servicios De Comida	1.443
Sección J	Información Y Comunicaciones	99
Sección K	Actividades Financieras Y De Seguros	16
Sección L	Actividades Inmobiliarias	114
Sección M	Actividades Profesionales, Científicas Y Técnicas	211
Sección N	Actividades De Servicios Administrativos Y De Apoyo	510
Sección O	Administración Pública Y Defensa; Planes De Seguridad Social De Afiliación Obligatoria	5
Sección P	Educación	32
Sección Q	Actividades De Atención De La Salud Humana Y De Asistencia Social	54
Sección R	Actividades Artísticas, De Entretenimiento Y Recreación	120
Sección S	Otras Actividades De Servicios	187
Sección T	Actividades De Los Hogares Individuales En Calidad De Empleadores; Actividades No Diferenciadas De Los Hogares Individuales Como Productores De Bienes Y Servicios Para Uso Propio	1

Fuente: RUES-Confecámaras. Cálculos: OEE-MinCIT. Fecha de corte: 30 de noviembre de 2023. .

Anexo: Comercio exterior

Contenido

Balanza comercial: Archipiélago de San Andrés

Balanza comercial
Miles dólares FOB

Las figuras muestran el resultado anual y acumulado de la balanza comercial de los últimos 3 años del departamento

Figura 27: Año completo

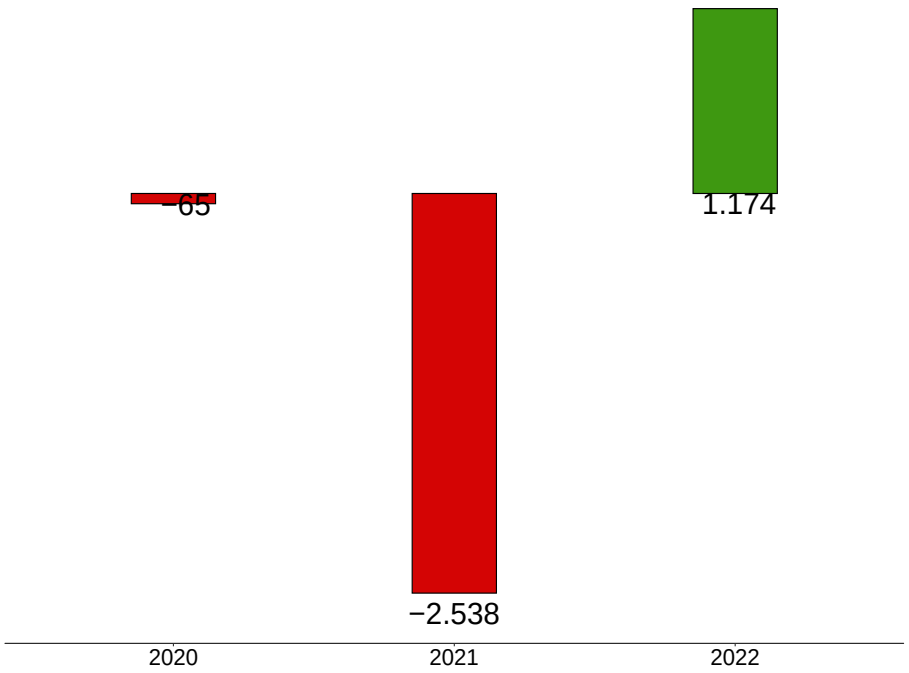

Figura 28: Año acumulado*

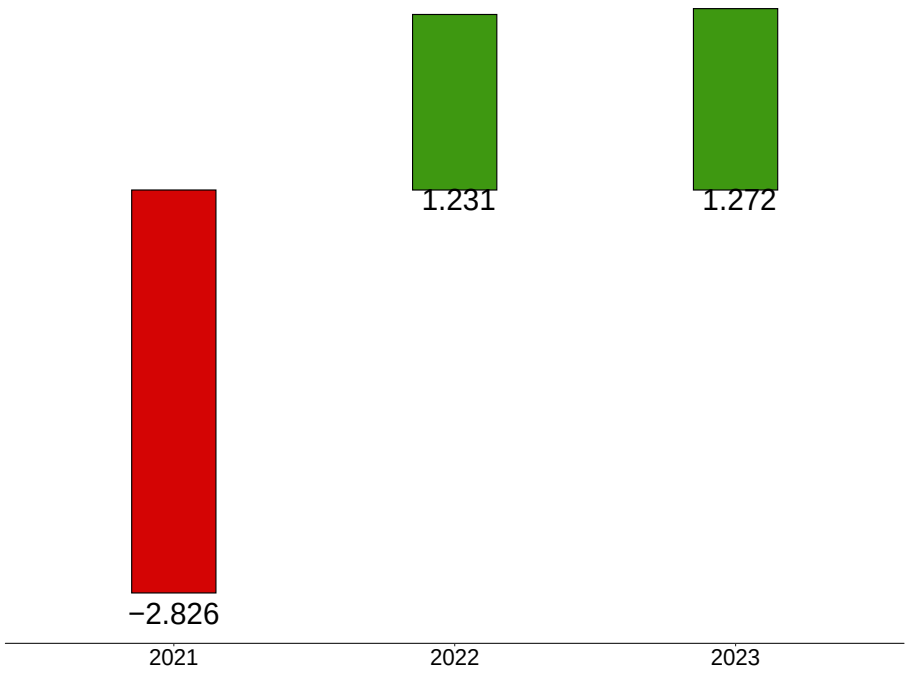

*Año acumulado a noviembre.
Fuente: DANE - DIAN. Fecha de Publicación: 5 de enero de 2024 y 22 de enero de 2024

Principales productos de exportación: Archipiélago de San Andrés

Cuadro 8: Principales productos de exportación

Miles de dólares FOB

Partida	Descripción	Año completo 2020	2021	2022	Año acumulado* 2021C	2022C	2023C
3303	Perfumes y aguas de tocador	0	1.774	2.432	1.459	2.432	128
7602	Desperdicios y desechos de aluminio	19	0	33	0	33	0
8529	Partes aparatos emisores	10	0	12	0	12	0
8517	Teléfonos	0	0	10	0	10	0
6209	Prendas y complement	2	0	7	0	7	0
7304	Tubos y perfiles de hierro o acero	0	0	2	0	2	0
9805	Menajes	0	0	2	0	2	0
8483	Arboles de transmisi	0	0	0	0	0	0
0210	Carne y despojos comestibles	0	0	0	0	0	0
0306	Crustáceos	0	0	0	0	0	0
0307	Moluscos	0	0	0	0	0	0
0401	Leche sin concentrar	0	0	0	0	0	0
0402	Leche concentrada	0	0	0	0	0	0
0403	Suero de mantequilla	0	0	0	0	0	0
0404	Lactosuero	0	0	0	0	0	0
	Subtotal	31	1.775	2.499	1.460	2.499	128
	Participación %	25	95	100	94	100	6
	Exportaciones del Departamento de Archipiélago de San Andrés	123	1.871	2.499	1.556	2.499	1.974

Nota: Descripción modificada por OEE - MinCIT.

*Año acumulado a noviembre.
Fuente: DANE - DIAN. Fecha de Publicación: 5 de enero de 2024.

Principales productos de importación: Archipiélago de San Andrés

Cuadro 9: Principales productos de importación

Miles de dólares CIF

Partida	Descripción	Año completo 2020	Año completo 2021	Año completo 2022	Año acumulado* 2021C	Año acumulado* 2022C	Año acumulado* 2023C
8538	Partes identificable	0	0	633	0	633	0
8517	Teléfonos	101	2.142	217	2.142	217	0
8507	Acumuladores eléctricos	0	23	103	23	103	5
8414	Bombas de aire o de	0	12	81	12	81	0
8504	Transformadores eléctricos	10	953	75	942	75	0
9032	Instrumentos y aparato	0	3	71	3	71	0
8544	Hilos, cables coaxiales	3	1.138	48	1.138	48	1
9004	Gafas (anteojos) cor	1	0	43	0	32	0
3303	Perfumes y aguas de tocador	0	0	34	0	34	0
3824	Preparaciones aglutinantes	0	6	30	6	16	8
8529	Partes aparatos emisores	0	0	19	0	19	0
6907	Placas y baldosas, d	0	0	15	0	15	0
6204	Conjuntos, vestidos de mujer	1	0	15	0	0	3
6109	T-shirts de punto	0	0	9	0	0	33
8907	Balsas	0	0	7	0	7	0
	Subtotal	116	4.275	1.401	4.264	1.352	50
	Participación %	56	92	95	93	95	6
	Importaciones del Departamento de Archipiélago de San Andrés	206	4.629	1.477	4.594	1.417	793

Nota: Descripción modificada por OEE - MinCIT.

*Año acumulado a noviembre.
Fuente: DANE - DIAN. Fecha de Publicación: 22 de enero de 2024.

Enlaces Oficina de Estudios Económicos

En los siguientes enlaces podrá encontrar más información sobre comercio exterior colombiano

Portal Web Ministerio de Comercio, Industria y Turismo
Estadísticas e Informes
Datos de Comercio Exterior