









DESTINOS TURISTICOS DE COLOMBIA CERTIFICADOS EN SOSTENIBILIDAD

Norma Técnica Sectorial NTS-TS- 001-01 Destinos Turísticos de Colombia. Requisitos de sostenibilidad. Playas certificadas bajo el esquema internaciona Servi-Cert SGS, para playas ubicadas en áreas protegidas




OCTUBRE DE 2018




| NOMBRE | CIUDAD / DEPARTAMENTO | PAGINA WEB |
|-------------------------|--------------------------------------|--|
| CORPORACION PARQUE ARVY | Corregimiento Santa Elena - Medellín |   http://www.parquearvi.org/ |
| PLAYA LA AGUADA | Parque Nacional Natural Utría |  http://www.parquesnacionales.gov.co/portal/es/ecoturismo/region-pacifico/parque-nacional-natural-utria/ |

| NOMBRE | CIUDAD / DEPARTAMENTO | PAGINA WEB |
|---|---|--|
| PLAYA PALMERA | Parque Nacional Natural Gorgona |  http://www.parquesnacionales.gov.co/portal/es/ecoturismo/region-pacifico/parque-nacional-natural-gorgona/ |
| CORPORACION DE TURISMO DE CARTAGENA DE INDIAS | Muelle Turístico La Bodeguita Piso 2 |  http://www.cartagenaeindias.travel/ |
| GUADALARA DE BUGA | Sector Histórico Municipal comprendida desde la calle 1 hasta la calle 8 y desde la carrera 9 hasta la carrera 17 |  Foto: turismovalledelcauca.com http://www.quadalajaradebuga-valle.gov.co |
| MUNICIPIO DE JARDIN, ANTIOQUIA | Centro histórico que comprende desde la calle 7 a la Calle 13 y desde la carrera 2 hasta la carrera 6 |  www.eljardin-antioquia.gov.co |

| NOMBRE | CIUDAD / DEPARTAMENTO | PAGINA WEB |
|-------------------------------------|---|---|
| MUNICIPIO DE MOMPOX, BOLÍVAR | <p>Centro histórico, desde la Carrera 1 o La Albarrada hasta la Carrera 3 o Calle de Atrás desde Calle 13 o EL Callejón de Cocosolo y Calle 21 o EL Callejón de San Francisco, adicional a esto la Calle 18 o Callejón del Rosario que comunica con el Centro Histórico con el Cementerio Municipal</p> |  <p>www.santacruzdemompos-bolivar.gov.co</p> |
| CIENAGA, MAGDALENA | <p>Centro Histórico del municipio, que abarca desde la Carrera 8 hasta la Carrera 18 y desde la Calle 7 hasta la Calle 16</p> |  <p>http://www.cienaga-magdalena.gov.co</p> |
| MUNICIPIO DE VILLA DE LEYVA, BOYACÁ | <p>Un segmento Histórico, Intersección de la calle 11 con la carrera 11; Intersección de la carrera 11 con la calle 15; Intersección de la calle 15 con la carrera 9, tomando el predio del colegio ITINAR y Teatro Municipal; Intersección de la carrera 9 con la calle 15A; Intersección de la calle 15A con la carrera 8, incluyendo el predio donde se localiza el claustro de San Agustín y tramo de quebrada denominada San Agustín con el cual colinda; Intersección de la carrera 8 con quebrada San Agustín; Intersección de la carrera 8 con calle 10; Intersección calle 10 con carrera 7, tomando el predio del claustro San Francisco y baja por toda la quebrada; Intersección carrera 9 con puente San Francisco y baja por toda la quebrada; Intersección carrera 10 con puente San Francisco; Intersección carrera 10 con calle 11 y cierra.</p> |  <p>http://www.villadeleyva-boyaca.gov.co</p> |

| NOMBRE | CIUDAD / DEPARTAMENTO | PAGINA WEB |
|-------------------------------|---|--|
| PLAYA LA PISCINA | Parque Nacional Natural Tayrona |  http://www.parquesnacionales.gov.co/portal/es/ecoturismo/region-caribe/parque-nacional-natural-tayrona/ |
| PLAYA LA PISCINITA | Parque Nacional Natural Tayrona |  http://www.parquesnacionales.gov.co/portal/es/ecoturismo/region-caribe/parque-nacional-natural-tayrona/ |
| MUNICIPIO DE SALENTO, QUINDÍO | <p>Entrada principal del Municipio desde el "Parque del Agua", se llega a la carrera 2, a la derecha hasta el Alto del Coronel esquina calle 7, por la calle 7 hasta el Hospital San vicentede Paúl esquina (calle 7 con carrera 7), a la izquierda sobre la carrera 7 hasta la calle 4; siguiendo por la nueva vía hasta la calle 2, girando a mano izquierda hasta la carrera 6 con calle 2 (Calle Real), girando a la derecha por la continuidad de las escaleras del Alto de la Cruz, del Ecoparque El Alto de la Cruz, continua hasta el Ecoparque el Mirador. Por la carrera 4 con calle 1, se gira a la derecha hasta la carrera 3, por la carrera 3 hasta la calle 4 (Colegio Liceo quindío), se gira a la derecha hasta la carrera 2, continua por la carrera 2 hasta la calle 5, se gira a la derecha hasta la salidad para la ciudad de Armenia.</p> |  http://www.salento-quindio.gov.co |

| NOMBRE | CIUDAD / DEPARTAMENTO | PAGINA WEB |
|--|--|--|
| <p>MUNICIPIO DE SANTA ROSA DE CABAL, RISARALDA</p> | <p>Por el norte entre las carreras 15 y 14 a la altura de la calle 17, por el oriente, partiendo de la carrera 14 intersección con la calle 17, el área demarcada toma en dirección sur pasando por las calles 16, 15 y 14, en este punto gira por la calle 14 a la izquierda hasta la carrera 13, en este punto voltea a la derecha por la carrera 13, hasta la calle 13, en este punto gira a la izquierda por la calle 13 hasta la carrera 12, en este punto la línea demarcada toma a la derecha, pasando por las calles 12, 11, 10, 9, 8, 7; en este punto el área demarcada, sigue por la carrera 12 una cuadra, luego gira a la derecha por la carrera 6 y 7 hasta el hotel Faro Azul. En la línea anteriormente demarcada toma el primer predio de lado y lado de la vía. Por el sur, partiendo de la carrera 12 con calle 7 esquina, la línea toma a la derecha pasando por la carrera 13 hasta la carrera 14. Por el occidente, partiendo de la carrera 14 con calle 7 esquina, la línea toma en dirección norte, pasando por las calles 8, 9, 10, en este punto la línea toma a la izquierda por la calle 10 hasta la carrera 15, de este punto toma a la derecha, pasando por las calles 11 y 12; de este punto toma a la izquierda por la calle 12 pasando por la carrera 15 y 17 diagonal, en este punto gira a la derecha hasta encontrar la calle 13 y hasta llegar a la carrera 16, en este punto toma a la izquierda y por la carrera 16 pasando por las calles, 14 y 15, en este punto toma a la derecha por la calle 15, hasta llegar a la carrera 15, aquí gira a la izquierda por la carrera 15 pasando por las calles 16 y 17 punto de partida. Más 3 satélites rurales: termales de Santa Rosa, termales de San Vicente y Finca del Café. La finca de Café tiene un área aproximada 13,6Ha, Termales de San Vicente un área aproximada de 472 Ha de las cuales 20 están destinadas al turismo y el resto es área natural con predominancia de bosque andino; Termales de Santa Rosa tienen un área aproximada 767,8 Ha, de las cuales 24 están destinadas al turismo y las</p> |  <p>Foto: e Wikipedia.org</p>  <p>Foto: risaralda.gov.co www.santarosadecabal-risaralda.gov.co</p> |
| <p>MUNICIPIO DE FILANDIA, QUINDÍO</p> | <p>1. Mirador Colina Iluminada. 2. Barrio San José "Barrio Los Artesanos" 3. Casa de La Cultura Los Fundadores. 4. Templo María Inmaculada Concepción. 5. Plaza de Bolívar. 6. Cada del Artesano- Centro de Interpretación del Bejuco al Canasto. 7. Calle del Tiempo Detenido. 8. Sector 8 octava con carrera 7 séptima y 6 sexta.</p> |  <p>http://www.filandia-quindio.gov.co</p> |

| NOMBRE | CIUDAD / DEPARTAMENTO | PAGINA WEB |
|-------------------|---|---|
| JERICÓ, ANTIOQUIA | <p>Por el norte vía Medellín, bordeando el Morro El Salvador y el Jardín Botánico Los Balsos. Pro el Noroccidente, partiendo de la Calle 6 con Carrera 1 se accede por el corredor que lleva al parque Natural Las Nubes, área natural a certificar, por el occidente la carrera 1 hasta la calle 8 bajando hasta la carrera 2 y hasta la calle 9, por el sur bajando por la calle 9 desde la carrera 2 hasta la carrera 6; por el oriente tomando la carrera 6 hasta la calle 1 hasta el fin del cementerio central.</p> |  <p>Foto de Turismo en Medellín http://www.jerico-antioquia.gov.co</p> |
| MONGUÍ, BOYACÁ | <p>Zona del monumento nacional puente real calicanto, desde la calle 1ra con carrera 2da hacia el norte hasta la calle 6ta, después hacia el oeste hasta la carrera 4ta, posteriormente hacia el sur hasta la calle 5ta, seguido hacia el oeste hasta la carrera 5ta, luego hacia el sur hasta la calle 4ta, ahora hacia el este hasta la carrera 4ta, en seguida hacia el sur hasta la calle 3ra, luego hacia el este hasta la carrera 3ra, de ahí hacia el sur hasta la calle 1ra hasta conectar nuevamente con el punto de inicio.</p> |  <p>Foto: gettyimages.co.ukhttp://www.mongui-boyaca.gov.co/</p> |
| PIJAO, QUINDÍO | <p>Calle 7 con Carrera 6; Calle 9 entre carreras 3 y 4; Calle 10 entre carreras 4 y 6; Calle 11 entre carrera 3 y 5; Calle 12 entre carreras 4 y 5; Calle 13 entre carreras 3 y 4; Calle 14 entre carrera 4 y 5; Calle 16 entre carreras 5 y 6; Carrera 6 entre call 1 curva Berlivia calle 16; Carrea 5 entre calles 14 y 16; Carrera 4 entre la antigua planta y calle 12; Carrera 4 entre calles 13 y 14; Carrera 3 entre calles 11 y 13. Plaza de Bolívar. Parque del Amor Malecón</p> |  <p>http://www.pijao-quindio.gov.co</p> |